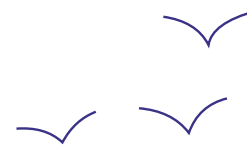


Spotkajmy się w
Strykowie



www.strykow.pl



WPROWADZENIE

Gmina Stryków usytuowana jest w centralnej Polsce, w północnej części województwa łódzkiego, w powiecie zgierskim. Stryków kojarzy się przede wszystkim ze skrzyżowaniem najważniejszych szlaków komunikacyjnych autostrad: A1 (Gdańsk) i A2 (Berlin–Moskwa) oraz bogatą bazą terenów inwestycyjnych. Oddając w Państwa ręce ten folder udowodnimy, że jest również gminą

atrakcyjną turystycznie i zróżnicowaną przyrodniczo. Stanowi obszar, który sprzyja wędrowkom pieszym i rowerowym, z wieloma cyklicznymi imprezami dla amatorów sportu. Miłośnicy koni znajdą tu obiekty pozwalające na uprawianie jeździectwa. Atrakcyjność turystyczno-krajobrazową gwarantuje położenie części gminy w granicach Parku Krajobrazowego Wzniesień Łódzkich oraz

przeptywająca przez gminę rzeka Moszczenica. Nie bez znaczenia dla wartości turystycznych gminy jest historia zaborów i wojen. Pozostawiła swoje ślady w postaci mogił, pomników czy cmentarzy wojennych, które warto zobaczyć. Mamy nadzieję, że informacje zawarte w folderze zachęcą Państwa do odwiedzenia gminy oraz pozwolą zaplanować wycieczkę po Strykowie i okolicach.



OBSZAR NATURA 2000

W granicach gminy znajdują się cztery większe kompleksy leśne. W jej północno-wschodniej części, w okolicach Woli Błędowej oraz na pograniczu z gminą Głowno znajduje się największy kompleks leśny, a w nim dwa malownicze śródleśne stawy nazwane

Jeziorami Kowaliki oraz Szczypiorniak. Oba te niewielkie jeziora, dzięki swojej pozornej niedostępności, stanowią miejsce bytowania licznych gatunków ptaków wodno-błotnych oraz płazów, dzięki czemu stanowią one obszar chroniony Natura 2000.



ODRESTAUROWANY DWORZEC PKP

Do Strykowa można dotrzeć Łódzką Koleją Aglomeracyjną. Na miejscu przywita nas odrestaurowany budynek zabytkowego Dworca

Kolejowego. Nic nie stoi na przeszkodzie, aby do pociągu zabrać rower i spod budynku dworca rozpocząć rowerową eskapadę po gminie.



DAWNY RATUSZ I POMNIK KSIĄŻKI

Dawny Ratusz w Strykowie z początku XX wieku, w którym obecnie mieści się Szkoła Podstawowa im. Władysława Jagiełły, króla który w 1394 roku nadał prawa miejskie dla Strykowa.

W 2019 roku obchodzimy Jubileusz 625-lecia tych wydarzeń. Przed murami szkoły stoi Pomnik Książki poświęcony sławnym

Strykowianom, m.in.: Pawłowi Radzi-szewskiemu – polskiemu mineralogowi, Łazarzowi Andrysowiczowi – twórcy polskiego drukarstwa, poecie i dyplomacie – Maciejowi Strykowskiemu. W Strykowie urodził się także Zishe Bretbart, znany w latach XX wieku jako „najsilniejszy człowiek świata i król żelaza”, który stanowił pierwowzór dla postaci Supermena.



KOMPLEKS SPORTOWO-REKREACYJNY NAD STRYKOWSKIM ZALEWEM

Do aktywnego wypoczynku zachęca kompleks sportowo-rekreacyjny nad strykowskim zalewem. Dla dzieci, młodzieży i dorosłych czekają nowoczesne place zabaw, boisko „Orlik”, skatepark, fitness, stoliki do gry w szachy oraz ścieżki pieszo-rowerowe. W okresie letnim pobyt nad zalewem uatrakcyjni plaża oraz wypożyczalnia sprzętu wodnego.





SPOTKAJMY SIĘ W STRYKOWIE



TRIATHLON STRYKÓW

Miłośników sportów ekstremalnych zapraszamy na TRIATHLON STRYKÓW. Zawodnicy z całej Polski przyjeżdżają tu we wrześniu, aby rywalizować w największej tego typu imprezie województwa łódzkiego.



MOTOCROSSOWE MISTRZOSTWA POLSKI ORAZ CROSS COUNTRY

Kibiców i fanów sportów motorowych zapraszamy na widowiskowe rundy Motocrossowych Mistrzostw Polski oraz Cross Country, które gwarantują dawkę adrenaliny i emocjonujące

zmagania sportowe. Strykowski tor jest jedynym w województwie łódzkim, a także jednym z najlepszych tego typu obiektów w Polsce.





KOŚCIÓŁ STAROKATOLICKI MARIAWITÓW pw. ŚW. ANNY I ŚW. MARCINA W STRYKOWIE

Parafia mariawitów w Strykowie rozpoczęła swoją działalność 7 lutego 1906 roku. Wybudowany w 1907 roku Kościół łączy w sobie

elementy stylu gotyckiego i romańskiego: podwójne okna o pełnych łukach, czerwone, nietynkowane mury czy strzelistość wież.

KOŚCIÓŁ RZYMSKOKATOLICKI pw. ŚW. MARCINA W STRYKOWIE

Trzynawowy, murowany kościół został wybudowany w latach 1907–1912 w stylu „swojskiego” neo-baroku. Na uwagę zasługują przykuwające uwagę ambona w kształcie

Łodzi Piotrowej z 1926 roku, chrzcielnica z czaszą barokową i miedzianą nakrywą z XVII wieku oraz obraz Matki Boskiej Częstochowskiej pędzla Buchbündera





MIEJSCA PAMIĘCI W STRYKOWIE

Na cmentarzu mariawickim w Strykowie, przy mogile nieznanego żołnierza, 17 września każdego roku odbywają się uroczystości patriotyczne upamiętniające rocznicę paści ZSRR na Polskę.



Z okazji obchodów **setnej rocznicy odzyskania przez Polskę niepodległości** po 123 latach nieobecności na mapach politycznych Europy,

u zbiegu ulic Cichej i Rolniczej w Strykowie wzniesiono **Pomnik Niepodległości** z tablicą zawierającą cytaty Józefa Piłsudskiego.



KOŚCIÓŁ RZYMSKOKATOLICKI pw. ŚW. SZCZEPANA W KOŻLU

W Koźlu znajduje się klimatyczny, drewniany kościółek z 1752 roku ufundowany przez dobrodzieja kozielskiego Józefa Kobyłeckiego.

Na szczególną uwagę zasługują zabytkowe organy z 1867 roku i drewniana XVIII-wieczna dzwonnica.



CMENTARZ WOJENNY

W Koźlu znajduje się cmentarz wojenny, na którym pochowani są żołnierze 55. Pułku Piechoty 14. Dywizji Armii Poznań oraz pomnik poświęcony

„Bohaterom Walk nad Bzurą”. Tradycyjnie, 12 września, dla upamiętnienia wydarzeń z września 1939 roku odbywają się tu uroczystości patriotyczne.



STAROKATOLICKI KOŚCIÓŁ MARIAWITÓW pw. ŚW. JANA CHRZCICIELA I ŚW. DOROTY W DOBREJ

W Dobrej znajdują się dwa kościoły. Jeden z nich to kościół Starokatolicki Mariawitów pw. św. Jana Chrzciciela i św. Doroty. Zbudowano go w roku 1908, w stylu neogotyckim.



KOŚCIÓŁ RZYMSKOKATOLICKI pw. ŚW. JANA CHRZCICIELA I ŚW. DOROTY W DOBREJ

Drugi z nich to kościół parafialny pw. św. Jana Chrzciciela i św. Doroty, który zbudowano na miejscu dawnego drewnianego kościółka ufundowanego w XVI wieku przez rodzinę Dobrskich.

MIEJSCA PAMIĘCI

W centralnym punkcie cmentarza parafii rzymskokatolickiej w Dobrej znajduje się pomnik z 1933 roku, wystawiony przez społeczność lokalną na cześć bohaterów Powstania Styczniowego, którzy polegli w walkach pod Dobrą w lutym 1863 roku. Na tym samym cmentarzu znajduje się zbiorowa mogiła wojenna żołnierzy Wojska Polskiego poległych we wrześniu 1939 roku.



W pobliżu wsi Sosnowiec-Pieńki znajduje się obelisk upamiętniający śmierć Marii Piotrowiczowej i innych obrońców powstańczego sztandaru. Corocznie, 24 lutego, w rocznicę bitwy pod Dobrą społeczność lokalna na uroczystości patriotycznej oddaje hołd poległym powstańcom.


Tradycją jest również organizowany w rocznicę bitwy pod Dobrą Bieg Powstańca, gdzie zawodnicy rywalizują w biegu na 10 km oraz marszu nordic walking na dystansie 6,5 km.



KOŚCIÓŁ RZYMSKOKATOLICKI pw. ŚW. AUGUSTYNA W BRATOSZEWICACH ORAZ ZABYTKOWY PARK

W Bratoszewicach znajduje się murowany kościół z przełomu XV i XVI wieku. Godne uwagi są późnogotyckie i późnobarokowe ołtarze oraz drewniana XVIII-wieczna dzwonnica o konstrukcji słupowej.

W sąsiedztwie kościoła znajduje się zabytkowy park z bogatym drzewostanem oraz pozostałości po zabytkowym pałacu hrabiów Rzewuskich w stylu francuskiego renesansu z początku XX wieku.





KOŚCIÓŁ RZYMSKOKATOLICKI pw. ŚW. WOJCIECHA W NIESUŁKOWIE

Zachowany w Niesułkowie drewniany Kościół pochodzi z drugiej połowy XVII wieku. W 1903 roku dobudowano do niego murowaną zakrytą i skarbczyk. Świątynia wraz z drewnianą dzwonnica otoczona jest murem ceglano-kamiennym.



KOŚCIÓŁ STAROKATOLICKI MARIAWITÓW pw. MATKI BOSKIEJ SZKAPLERZNEJ I ŚW. WOJCIECHA W LIPCE

Kościół w Lipce zbudowany został w 1906 roku w stylu neogotyckim i jest największym kościołem mariawickim w województwie łódzkim.



Na cmentarzu parafii rzymskokatolickiej w Niesułkowie znajdują się zbiorowa mogiła wojenno żołnierzy Armii Łódź oraz mogiła nieznanego żołnierza WP, poległych we wrześniu 1939 roku



ZAGRODA EDUKACYJNA „PSZCZELI ŚWIAT” W LIPCE

Niezapomniane chwile dla dzieci i dorosłych oferuje zagroda edukacyjna „Pszczeli Świat” w Lipce, gdzie pasjonaci opowiadają o życiu i pracy pszczół i gdzie można posmakować świeżego chleba z miodem.



DLA MIŁOŚNIKÓW JAZDY KONNEJ

Gmina Stryków ma propozycje dla miłośników jazdy konnej. Przemierzanie regionu w siodle także może dostarczyć wielu niezapomnianych wrażeń. Tym bardziej, że na terenie gminy znajdują się stadniny i kluby jeździeckie, które chętnie przyjmą każdego turystę. Zapraszamy do


odwiedzenia i skorzystania z oferty: Klubu Jeździeckiego „Bractwo konne św. Marcina” z Klęku, stajni „Dobra Nowiny” z miejscowości Dobra Nowiny, stadniny koni „Juna” z Sierżni, stajni „Skrawek Nieba” z Anielina czy Jeździeckiego Klubu Sportowego Jantar ze Smolic.



FRAGMENT PARKU KRAJOBRAZOWEGO WZNIESIEŃ ŁÓDZKICH


Atrakcją turystyczno-przyrodniczą jest leżący w granicach gminy fragment Parku Krajobrazowego Wzniesień Łódzkich. Zapraszamy na wycieczkę pieszą lub rowerową ze względu na

cenne walory przyrodnicze, krajobrazowe, a zwłaszcza malowniczy pejzaż oglądany z punktów widokowych. Jeden z najciekawszych znajduje się miejscowości Dobra Nowiny.



Jednym z większych zwartych kompleksów leśnych parku leżących na terenie naszej gminy jest uroczysko Dobieszków, w granicach którego mieści się utworzony w 1990 roku Rezerwat

Struga Dobieszkowska. Rezerwat jest najstarszym oraz najmniejszym z trzech rezerwatów przyrody położonych na terenie PKWŁ.



WYDAWCA

Urząd Miejski w Strykowie
ul. Tadeusza Kościuszki 27
95-010 Stryków
tel.: 42 719 80 02
e-mail: strykow@strykow.pl
www.strykow.pl

Opracowanie: Wydział Promocji i Rozwoju
Urzędu Miejskiego w Strykowie
przy współpracy z Parkiem Krajobrazowym
Wzniesień Łódzkich i Klubem Sportowym
Powstaniec.

ZDJĘCIA

- Urząd Miejski w Strykowie
- Dariusz Bednarek
- Adam Świć
- Sebastian Nowakowski
- Robert Kuciel

PROJEKT GRAFICZNY I DRUK

ZAPOL Sobczyk Sp.j.
al. Piastów 42
71-062 Szczecin
tel.: +48 91 435 19 00
e-mail: biuro@zapol.com.pl

Nakład 2000 egzemplarzy
Publikacja bezpłatna

